



Омский городской Совет

РЕШЕНИЕ

20 мая 2026 года

№ 366

г. Омск

О внесении изменений в Правила землепользования и застройки муниципального образования городской округ город Омск Омской области, утвержденные Решением Омского городского Совета от 10.12.2008 № 201

Статья 1.

В приложении № 1 «Карта градостроительного зонирования территорий муниципального образования городской округ город Омск Омской области» к Правилам землепользования и застройки муниципального образования городской округ город Омск Омской области, утвержденным Решением Омского городского Совета от 10.12.2008 № 201, изложить в новой редакции:

- территориальную зону Ж-2/35 согласно приложению № 1 к настоящему Решению;

- территориальную зону Ж-2/9 согласно приложению № 2 к настоящему Решению;

- территориальную зону ОЖ-1/60 согласно приложению № 3 к настоящему Решению;

- территориальную зону Ж-2/27 согласно приложению № 4 к настоящему Решению;

- территориальную зону Ж-2/29 согласно приложению № 5 к настоящему Решению;

- территориальные зоны ОД-1/34, Н-1/2 согласно приложению № 6 к настоящему Решению;

- территориальную зону Р-1/52 согласно приложению № 7 к настоящему Решению;

- территориальные зоны ОД-1/234, О-2/214, СО/116, Р-1/310 согласно приложению № 8 к настоящему Решению;

- территориальную зону Ж-2/76 согласно приложению № 9 к настоящему Решению;
- территориальные зоны Ж-1/319, Р-1/225 согласно приложению № 10 к настоящему Решению;
- территориальную зону О-2/147 согласно приложению № 11 к настоящему Решению;
- территориальные зоны Ж-4/134, ОД-1/134 согласно приложению № 12 к настоящему Решению;
- территориальные зоны СО/88, Р-1/252 согласно приложению № 13 к настоящему Решению;
- подзону П-1.2/43 территориальной зоны П-1, территориальную зону Ж-1/280 согласно приложению № 14 к настоящему Решению;
- территориальную зону СО/87 согласно приложению № 15 к настоящему Решению;
- территориальные зоны Р-1/239, Ж-1/332, СН-4/116 согласно приложению № 16 к настоящему Решению;
- территориальную зону Ж-1/233 согласно приложению № 17 к настоящему Решению;
- территориальную зону Ж-1/184 согласно приложению № 18 к настоящему Решению;
- территориальные зоны Ж-2/17, Ж-4/45 согласно приложению № 19 к настоящему Решению;
- территориальные зоны О-1/10, Ж-3/57 согласно приложению № 20 к настоящему Решению;
- территориальную зону Т-2/59 согласно приложению № 21 к настоящему Решению;
- территориальные зоны ОД-1/91, Ж-3/63 согласно приложению № 22 к настоящему Решению;
- территориальные зоны С/8, ОД-1/86, ОД-2/70 согласно приложению № 23 к настоящему Решению;
- территориальную зону ОД-1/95 согласно приложению № 24 к настоящему Решению;
- территориальные зоны ИЗ-2/15, ОЖ-1/47 согласно приложению № 25 к настоящему Решению;
- территориальные зоны Ж-2/160, ОД-2/25 согласно приложению № 26 к настоящему Решению;
- территориальные зоны ОД-2/59, ЗСО/22, Ж-3/69 согласно приложению № 27 к настоящему Решению;
- территориальные зоны ЗСО/21, ОЖ-1/56, подзону П-1.2/21 территориальной зоны П-1 согласно приложению № 28 к настоящему Решению.

Статья 2.

1. Настоящее Решение подлежит официальному опубликованию.

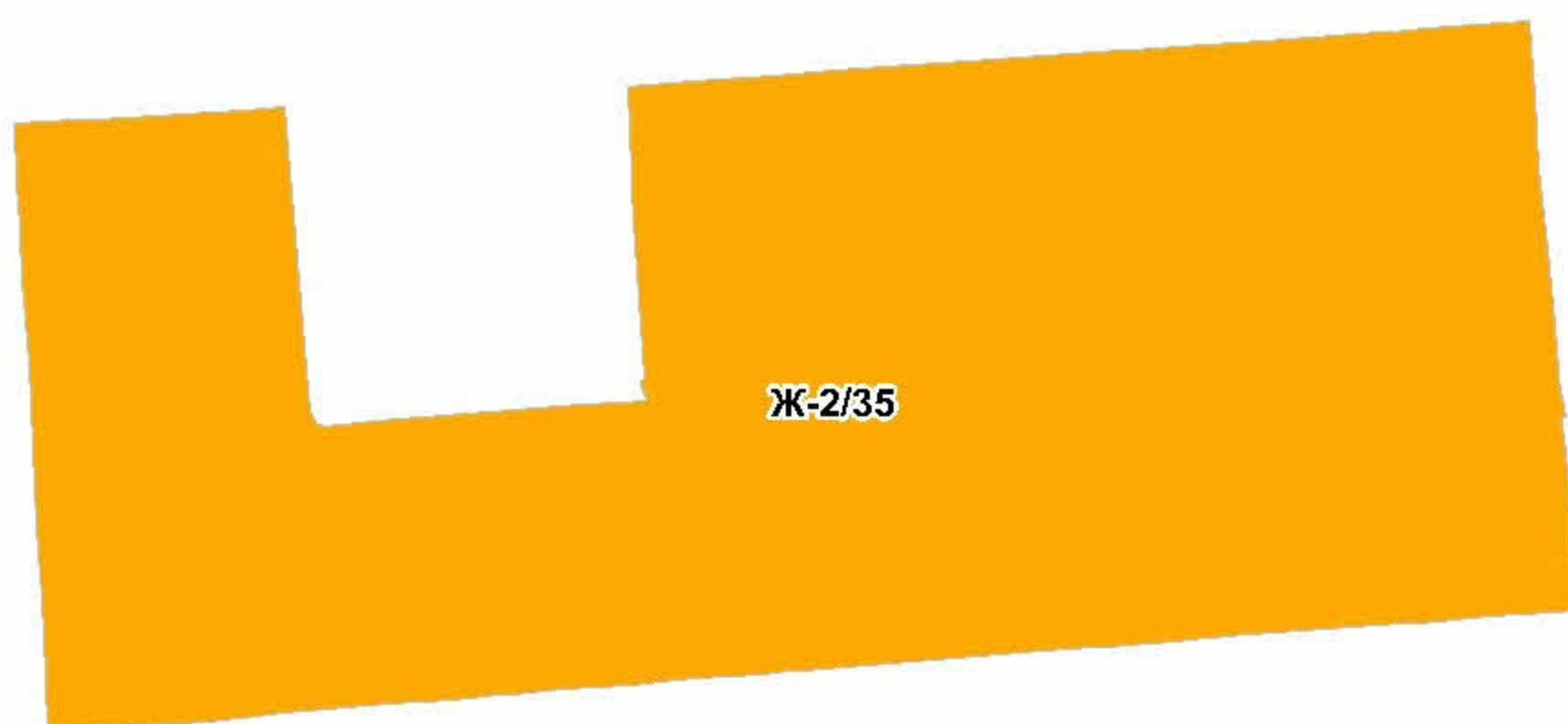
2. Контроль за исполнением настоящего Решения возложить на комитет Омского городского Совета по вопросам градостроительства, архитектуры и землепользования.

Мэр города Омска



С.Н. Шелест

22 мая 2026 года



A large orange polygon is centered on the page. It has a complex shape with several vertices. The label 'Ж-2/9' is printed in the center of the polygon.

Ж-2/9



ОЖ-1/60



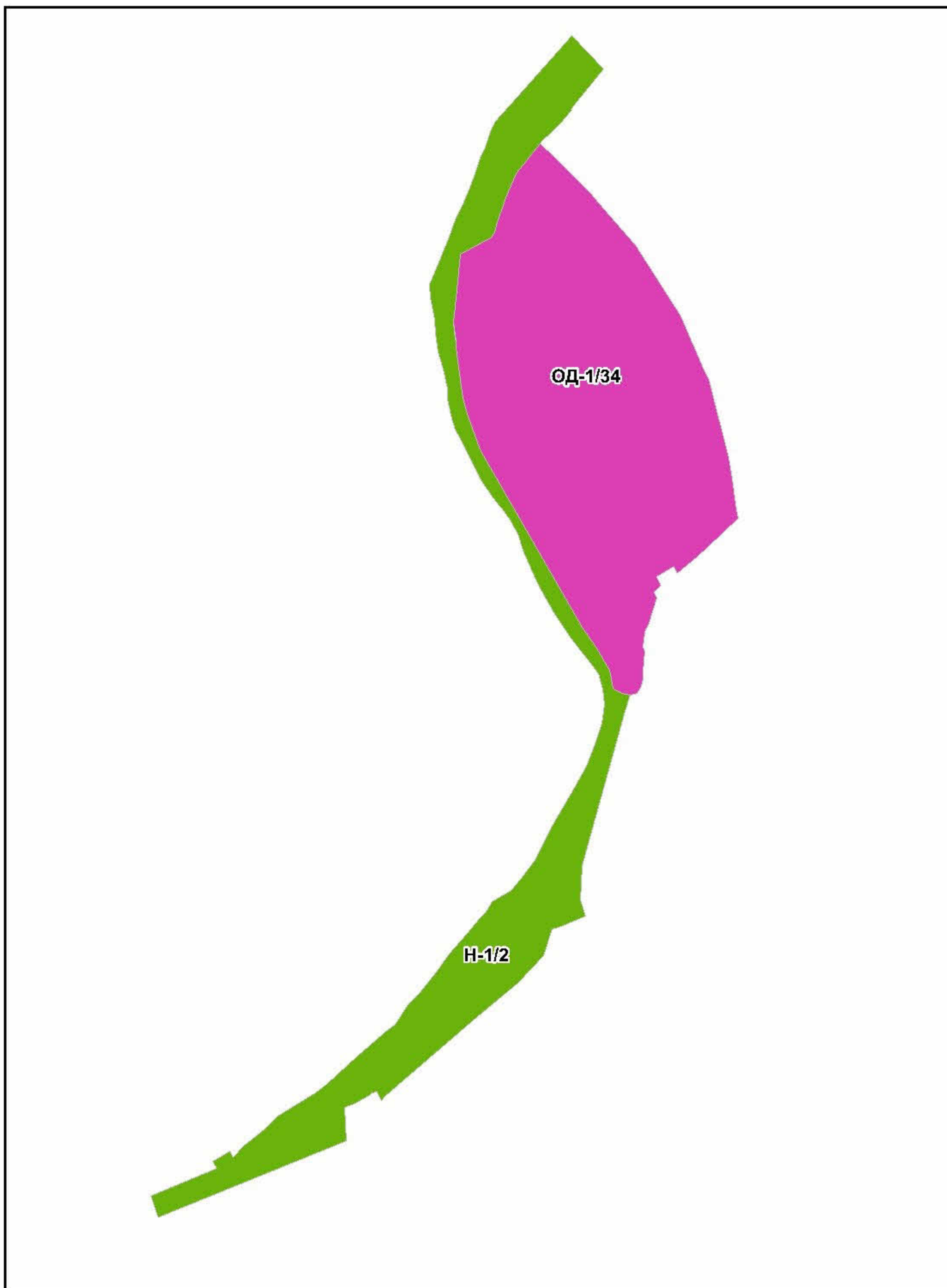
Ж-2/27




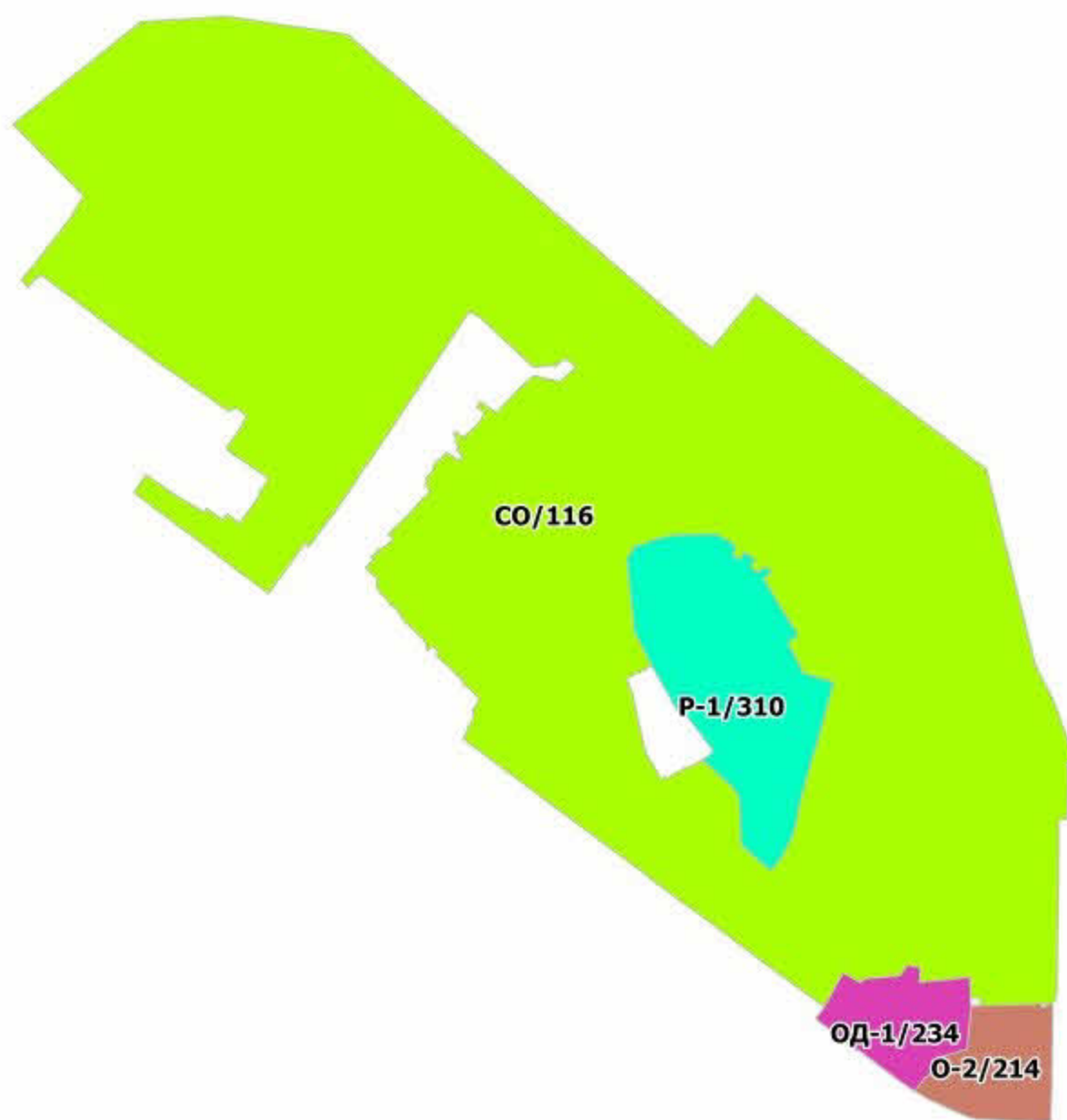
Ж-2/29



Ж-2/29

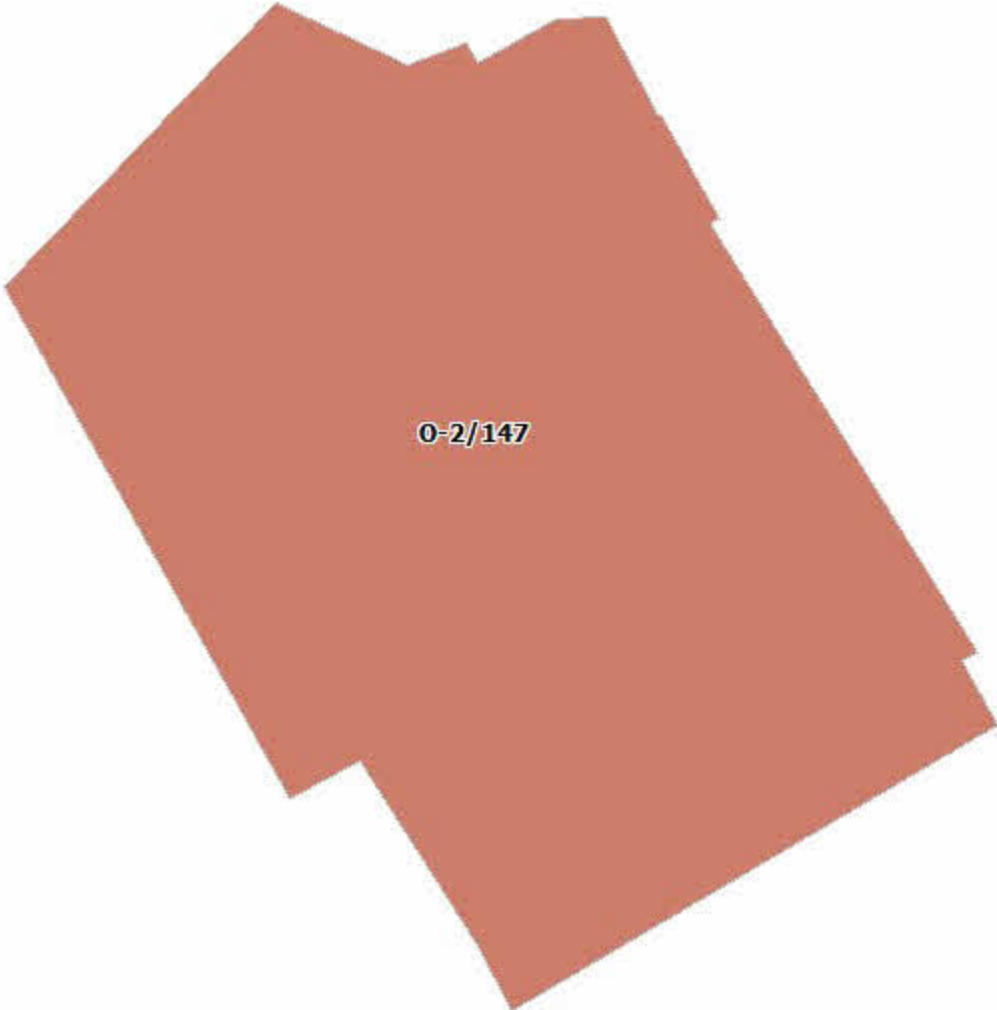




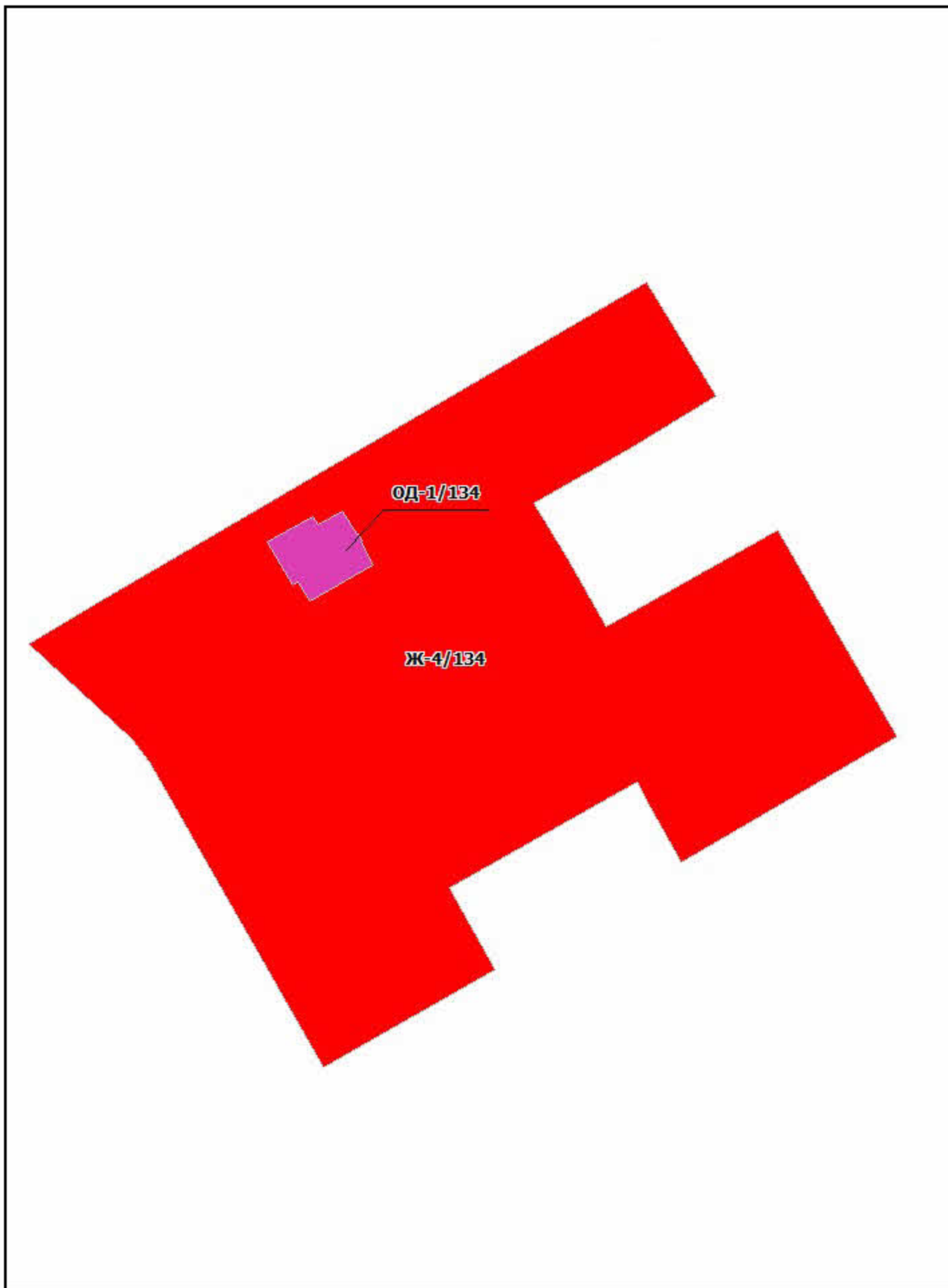


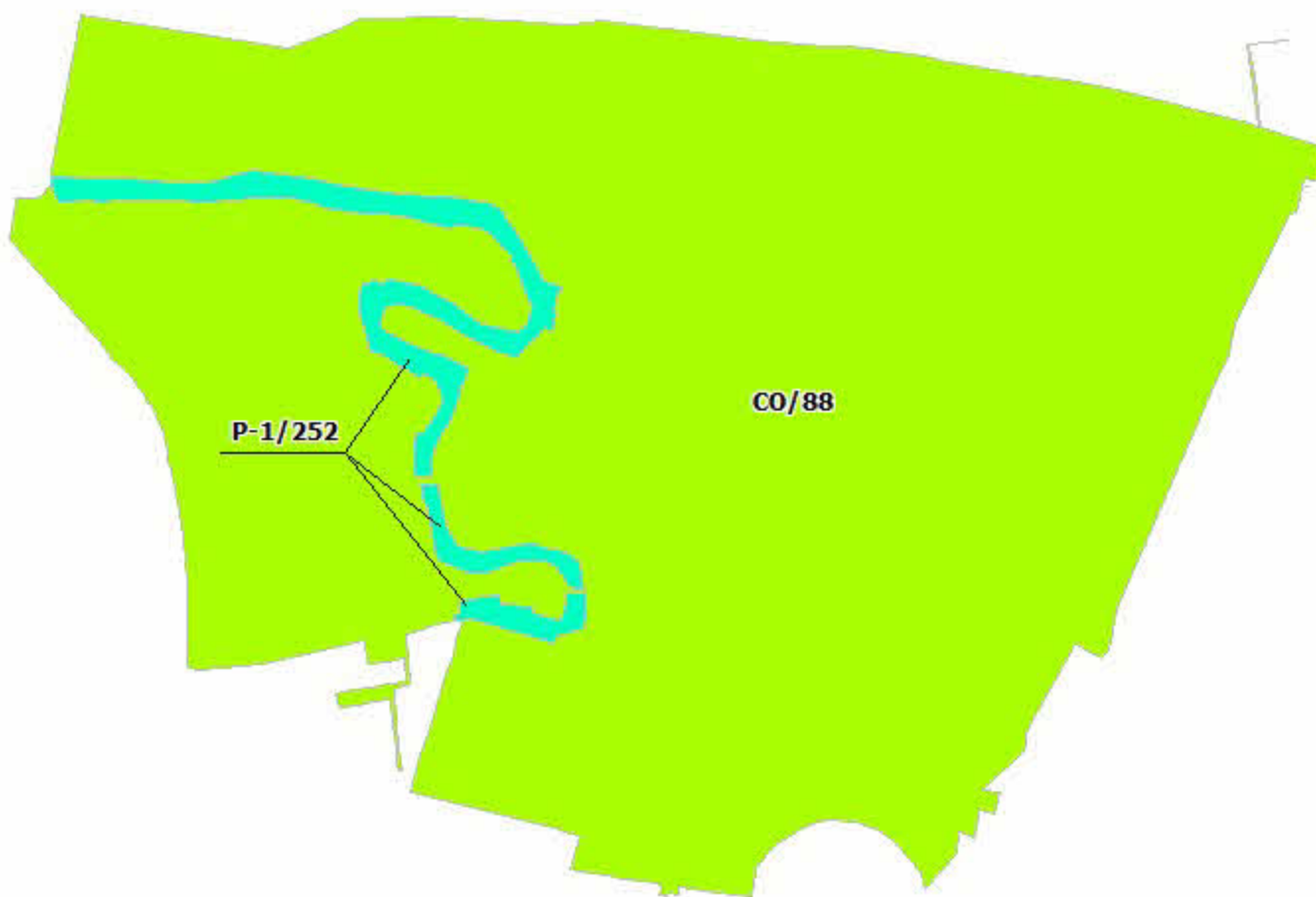


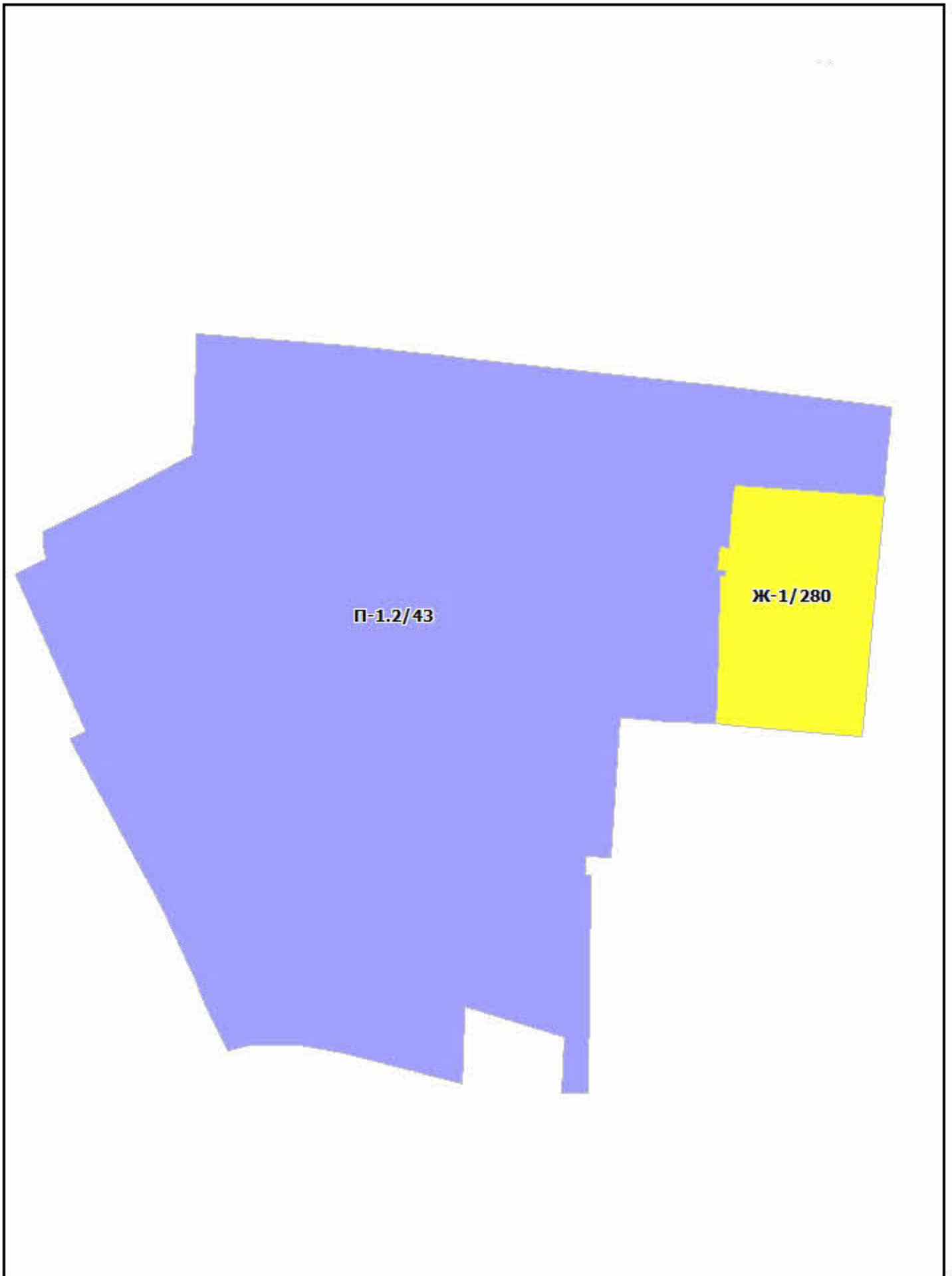


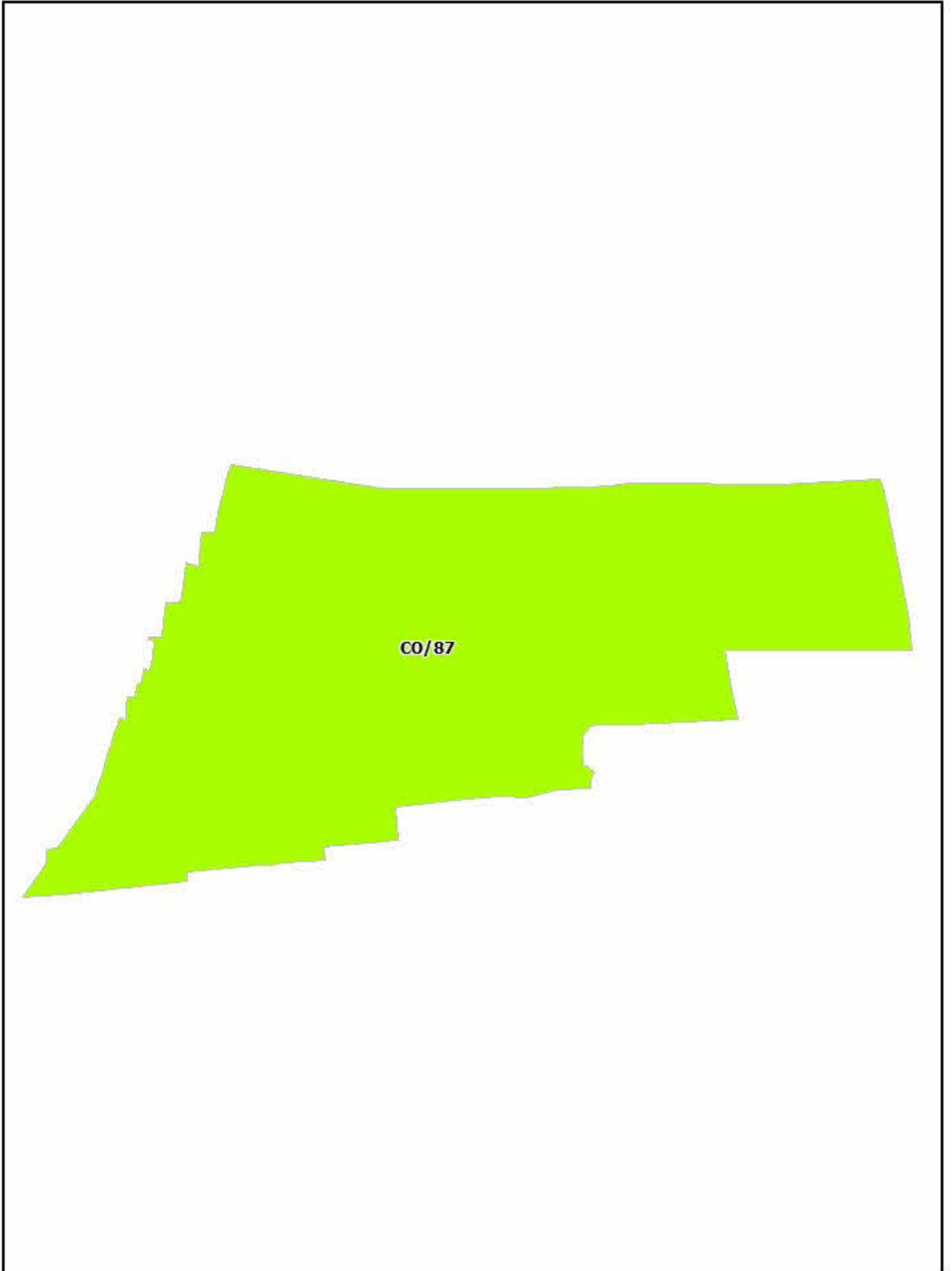


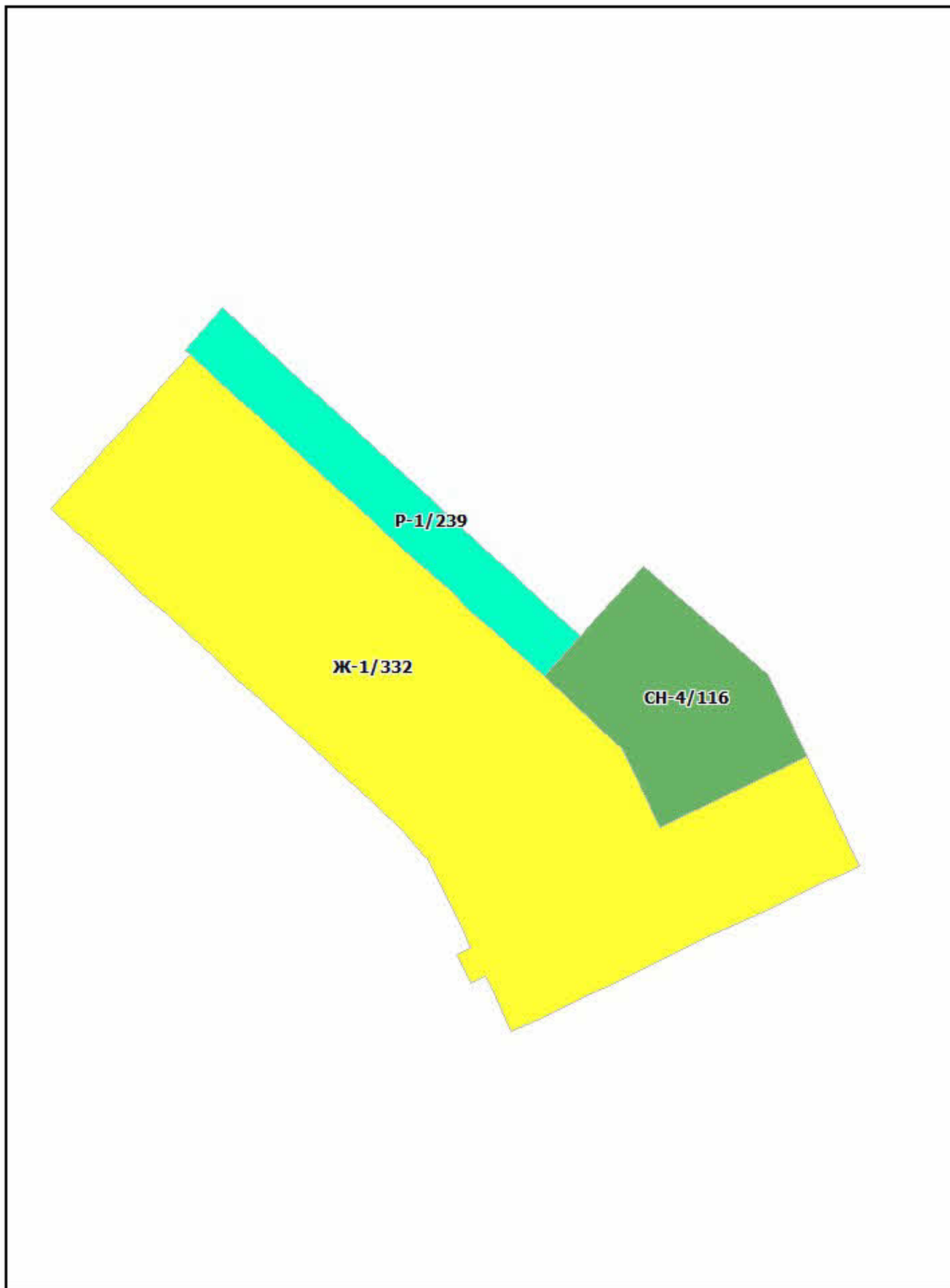
0-2/147













A large yellow rectangular area is centered on the page, tilted slightly clockwise. It contains the text 'Ж-1/233' in the middle.

Ж-1/233

A large, irregularly shaped area is highlighted in bright yellow. It is roughly rectangular but has several irregular edges, particularly on the left and bottom sides. The text 'Ж-1/184' is centered within this yellow area.

Ж-1/184

