



Саламат Д.А. - 14



МЭР ГОРОДА ОМСКА

Организационное управление
в комиссии по вопросам градостроительства, архитектуры и землепользования


В.В. Корбут
08.04.2008

Председателю
Омского городского Совета

Корбуту В.В.

Гагарина ул., д. 34, Омск, 644099

От 07.04.2008 № Исх-АГ/25-1871/26

На № _____ от _____


Уважаемый Владимир Валентинович!

Предлагаю внести на рассмотрение Омского городского Совета проект Решения Омского городского Совета «О внесении изменений в Правила землепользования и застройки муниципального образования городской округ город Омск Омской области, утвержденные Решением Омского городского Совета от 10.12.2008 № 201».

Докладчик – Воробьев Роман Владимирович, директор департамента архитектуры и градостроительства Администрации города Омска, главный архитектор города Омска.

Приложение: 1. Проект Решения Омского городского Совета «О внесении изменений в Правила землепользования и застройки муниципального образования городской округ город Омск Омской области, утвержденные Решением Омского городского Совета от 10.12.2008 № 201» на 7 л. в 1 экз.

2. Сведения о границах территориальных зон, содержащие графическое описание местоположения границ территориальных зон, перечень координат характерных точек этих границ в системе координат, используемой для ведения Единого государственного реестра недвижимости, для направления их в орган регистрации прав в формате электронного документа, созданного в виде файлов с использованием схем для формирования документов в формате XML, обеспечивающих считывание и контроль за содержащимися в них данными.



3. Пояснительная записка к проекту Решения Омского городского Совета «О внесении изменений в Правила землепользования и застройки муниципального образования городской округ город Омск Омской области, утвержденные Решением Омского городского Совета от 10.12.2008 № 201» на 1 л. в 1 экз.
4. Список лиц, являющихся разработчиками проекта Решения Омского городского Совета «О внесении изменений в Правила землепользования и застройки муниципального образования городской округ город Омск Омской области, утвержденные Решением Омского городского Совета от 10.12.2008 № 201», на 1 л. в 1 экз.
5. Протокол общественных обсуждений по проекту внесения изменений в Правила землепользования и застройки муниципального образования городской округ город Омск Омской области от 26.03.2026 на 4 л. в 1 экз.
6. Заключение о результатах общественных обсуждений по проекту внесения изменений в Правила землепользования и застройки муниципального образования городской округ город Омск Омской области от 26.03.2026 на 1 л. в 1 экз.



С.Н. Шелест

ОМСКИЙ ГОРОДСКОЙ СОВЕТ

РЕШЕНИЕ

от _____ № _____

О внесении изменений в Правила землепользования и застройки муниципального образования городской округ город Омск Омской области, утвержденные Решением Омского городского Совета от 10.12.2008 № 201

Статья 1.

В приложении № 1 «Карта градостроительного зонирования территорий муниципального образования городской округ город Омск Омской области» к Правилам землепользования и застройки муниципального образования городской округ город Омск Омской области, утвержденным Решением Омского городского Совета от 10.12.2008 № 201:

1) изложить в новой редакции:

- территориальную зону Ж-3/20 согласно приложению № 1 к настоящему Решению;

- подзону П-1.1/54 территориальной зоны П-1 согласно приложению № 2 к настоящему Решению;

- территориальные зоны Ж-2/4, СН-4/167, Р-1/29, выделив территориальную зону Ж-3 с номером 201, согласно приложению № 3 к настоящему Решению;

- территориальные зоны Ж-4/14, О-2/32 согласно приложению № 4 к настоящему Решению;

2) изложить в новой редакции территориальную зону ОД-1/204, исключить территориальную зону СН-4/82, выделив территориальную зону ОЖ-2 с номером 38, согласно приложению № 5 к настоящему Решению.

Статья 2.

1. К настоящему Решению в обязательном порядке прилагаются сведения об установленных либо измененных настоящим Решением границах территориальных зон, содержащие графическое описание местоположения границ территориальных зон, перечень координат характерных точек этих границ в системе координат, используемой для ведения Единого государственного реестра недвижимости, для направления их в орган регистрации прав.

Сведения оформлены в формате электронного документа, созданного в виде файлов с использованием схем для формирования документов в формате XML, обеспечивающих считывание и контроль за содержащимися в них данными.


Ввиду оформления указанных сведений в форме графического описания местоположения границ территориальных зон в формате электронного документа данные сведения не входят в состав текстовой и графической частей настоящего Решения и не подлежат опубликованию в порядке, установленном для официального опубликования муниципальных правовых актов города Омска.


2. Настоящее Решение подлежит официальному опубликованию.

3. Контроль за исполнением настоящего Решения возложить на комитет Омского городского Совета по вопросам градостроительства, архитектуры и землепользования.

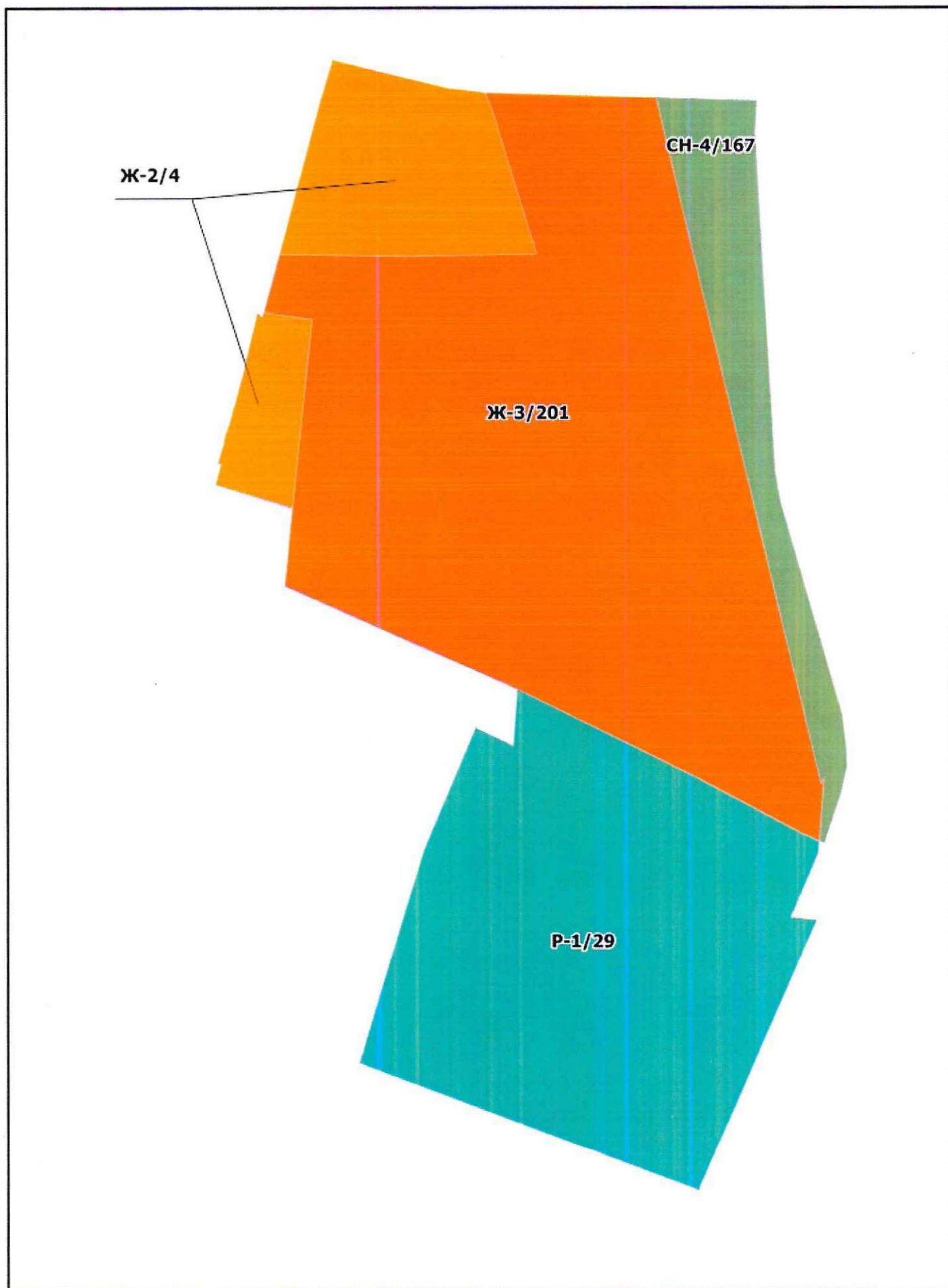
Мэр города Омска

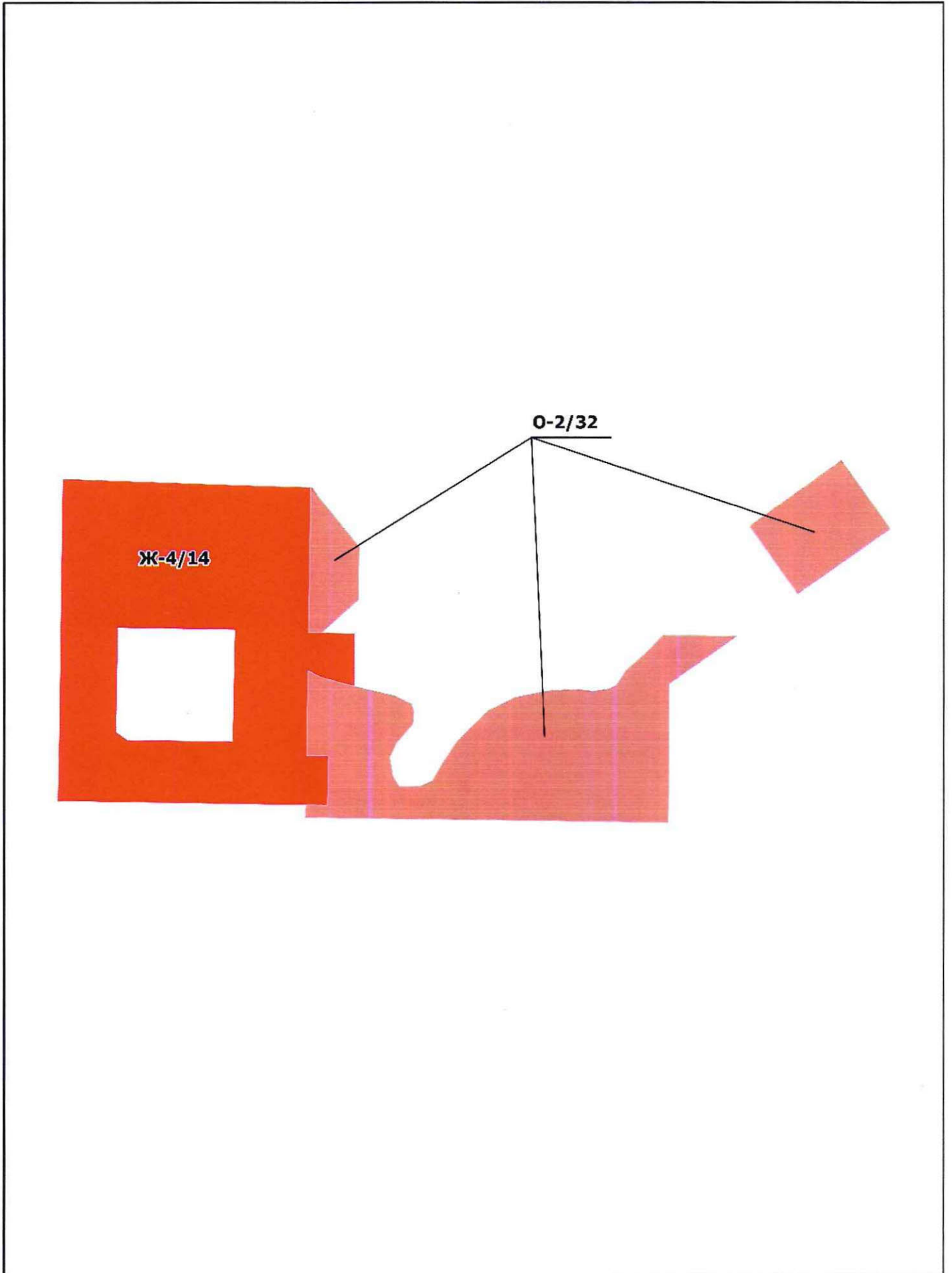
С.Н. Шелест

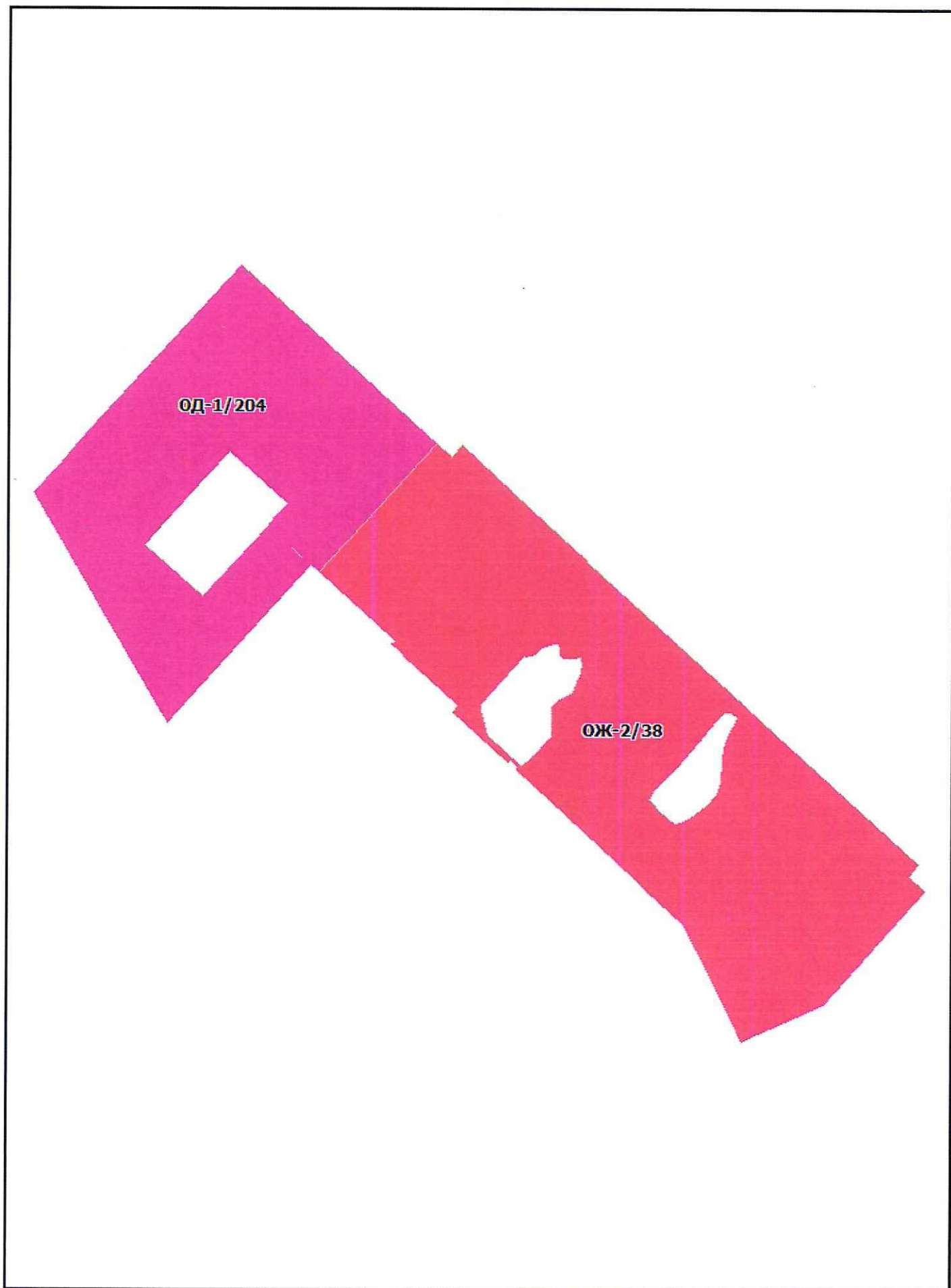




П-1.1/54







ПОЯСНИТЕЛЬНАЯ ЗАПИСКА

к проекту Решения Омского городского Совета

«О внесении изменений в Правила землепользования и застройки муниципального образования городской округ город Омск Омской области, утвержденные Решением Омского городского Совета от 10.12.2008 № 201»

Проект Решения Омского городского Совета «О внесении изменений в Правила землепользования и застройки муниципального образования городской округ город Омск Омской области, утвержденные Решением Омского городского Совета от 10.12.2008 № 201» (далее – проект Решения) подготовлен в соответствии с Градостроительным кодексом Российской Федерации, Федеральными законами «Об общих принципах организации местного самоуправления в Российской Федерации», «Об общих принципах организации местного самоуправления в единой системе публичной власти», Уставом города Омска с учетом протокола общественных обсуждений по проекту внесения изменений в Правила землепользования и застройки муниципального образования городской округ город Омск Омской области от 26.03.2026 и заключения о результатах указанных общественных обсуждений от 26.03.2026.

Проект Решения подготовлен на основании предложений ООО «Управляющая компания «Флагман», ООО «Питомник Сибири», ООО «Специализированный застройщик «Строительная компания «Медведь», БУ города Омска «Омскархитектура», физического лица.

Проектом Решения предлагается изложить в новой редакции некоторые территориальные зоны, выделить новые территориальные зоны, исключить одну территориальную зону.

Предлагаемые изменения в Правила землепользования и застройки муниципального образования городской округ город Омск Омской области, утвержденные Решением Омского городского Совета от 10.12.2008 № 201, соответствуют положениям Генерального плана муниципального образования городской округ город Омск Омской области, утвержденного Решением Омского городского Совета от 25.07.2007 № 43.

Принятие Решения Омского городского Совета «О внесении изменений в Правила землепользования и застройки муниципального образования городской округ город Омск Омской области, утвержденные Решением Омского городского Совета от 10.12.2008 № 201» не повлечет расходов за счет средств бюджета города Омска, а также признания утратившими силу, приостановления, изменения или принятия правовых актов Омского городского Совета.

Положения, вводящие избыточные обязанности, запреты и ограничения для субъектов предпринимательской и иной экономической деятельности или способствующие их введению, а также положения, способствующие возникновению необоснованных расходов субъектов предпринимательской и иной экономической деятельности и бюджета города Омска, проектом Решения не устанавливаются, в связи с чем необходимость проведения оценки регулирующего воздействия проекта Решения отсутствует.

При проведении антикоррупционной экспертизы проекта Решения коррупциогенные факторы не выявлены.

СПИСОК

лиц, являющихся разработчиками
проекта Решения Омского городского Совета
«О внесении изменений в Правила землепользования и застройки
муниципального образования городской округ город Омск Омской области,
утвержденные Решением Омского городского Совета от 10.12.2008 № 201»

Воробьев Роман Владимирович	Директор департамента архитектуры и градостроительства Администрации города Омска, главный архитектор города Омска, ответственный исполнитель, телефон 21-67-16
Дерябина Ольга Евгеньевна	Заместитель директора департамента архитектуры и градостроительства Администрации города Омска, телефон 21-67-12
Мельник Анна Сергеевна	Начальник юридического управления департамента архитектуры и градостроительства Администрации города Омска, телефон 21-67-32
Золотухина Елена Семеновна	Начальник управления градостроительства департамента архитектуры и градостроительства Администрации города Омска, телефон 21-67-27
Окунева Маргарита Львовна	Начальник отдела по правилам землепользования и застройки управления градостроительства департамента архитектуры и градостроительства Администрации города Омска, телефон 21-67-52
Кравцова Ирина Владимировна	Исполняющий обязанности начальника отдела правовой экспертизы и кадрового обеспечения юридического управления департамента архитектуры и градостроительства Администрации города Омска, телефон 21-67-56
Вагина Мария Александровна	Консультант отдела по правилам землепользования и застройки управления градостроительства департамента архитектуры и градостроительства Администрации города Омска, телефон 21-67-52